



Upravljanje mobilnošću na području KBC-a Zagreb - REBRO

Projekt "UrbanSTEM – za gradove i zajednice budućnosti"

Interdisciplinarna radionica za studente – Prostor i organizacija prometa u Gradu Zagrebu

Mirna Bakula FFZG, **Miroslav Mihetec** FFZG, **Iva Oroz** PMF, **Luka Vidan** FPZG, **Blaženka Vučemilović-Grgić** GFZG

10. prosinca 2021.



**URBAN
STEM**

**prostorni
obuhvat**

određenje razina
analize

**kontekst
prostora**

kratak opis
konteksta prostora

**trenutno
stanje**

identifikacija
problema

**prijedlog
rješenja**

prijedlozi mjera
poboljšanja

sadržaj

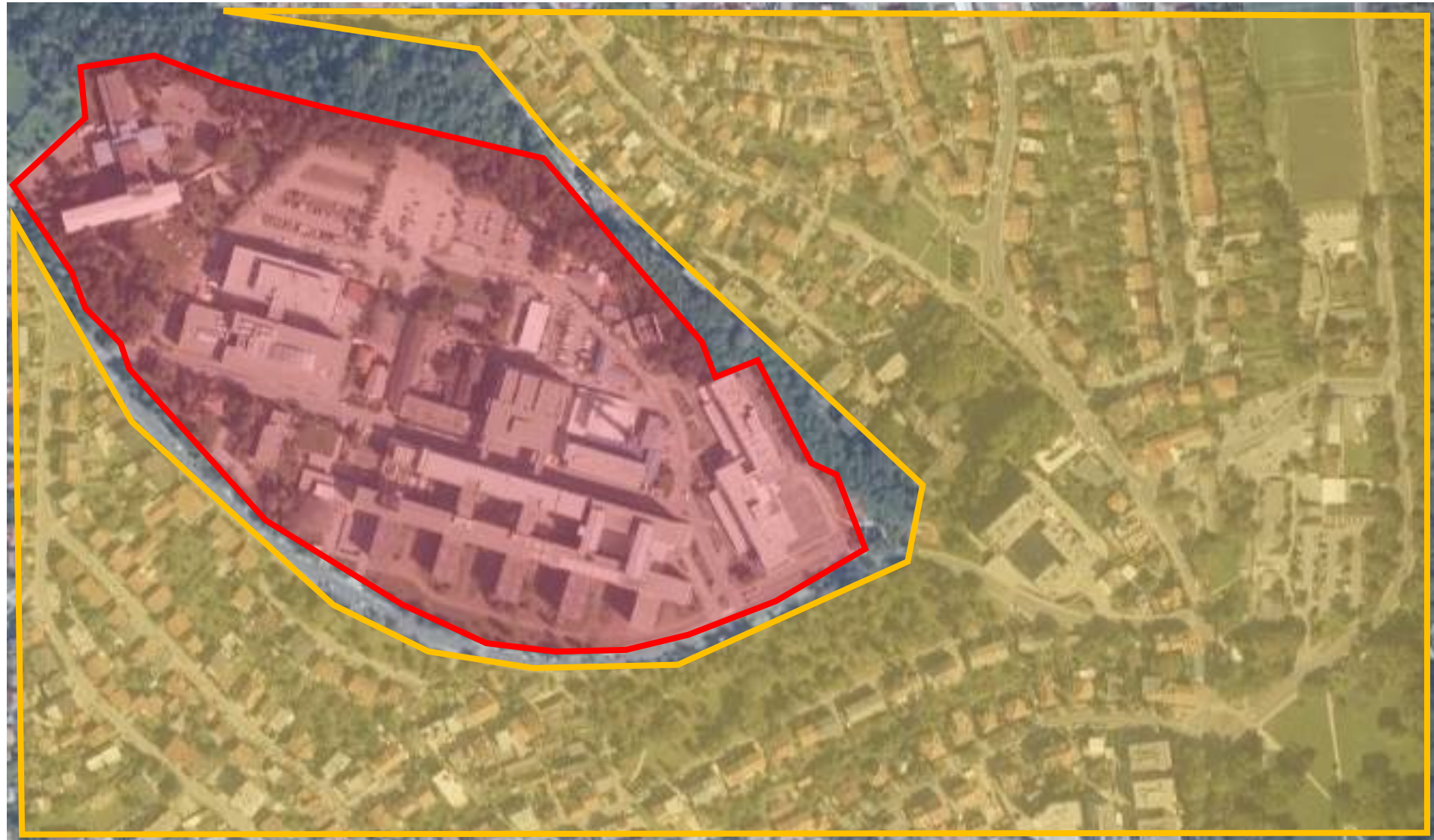
prostorni obuhvat

dvije razine
analize

unutarnja površina
KBC-a Rebro



prometni koridori
u okolini KBC-a
Rebro



Izvor:
Geoportal DGU

smještaj u prostoru Zagreba

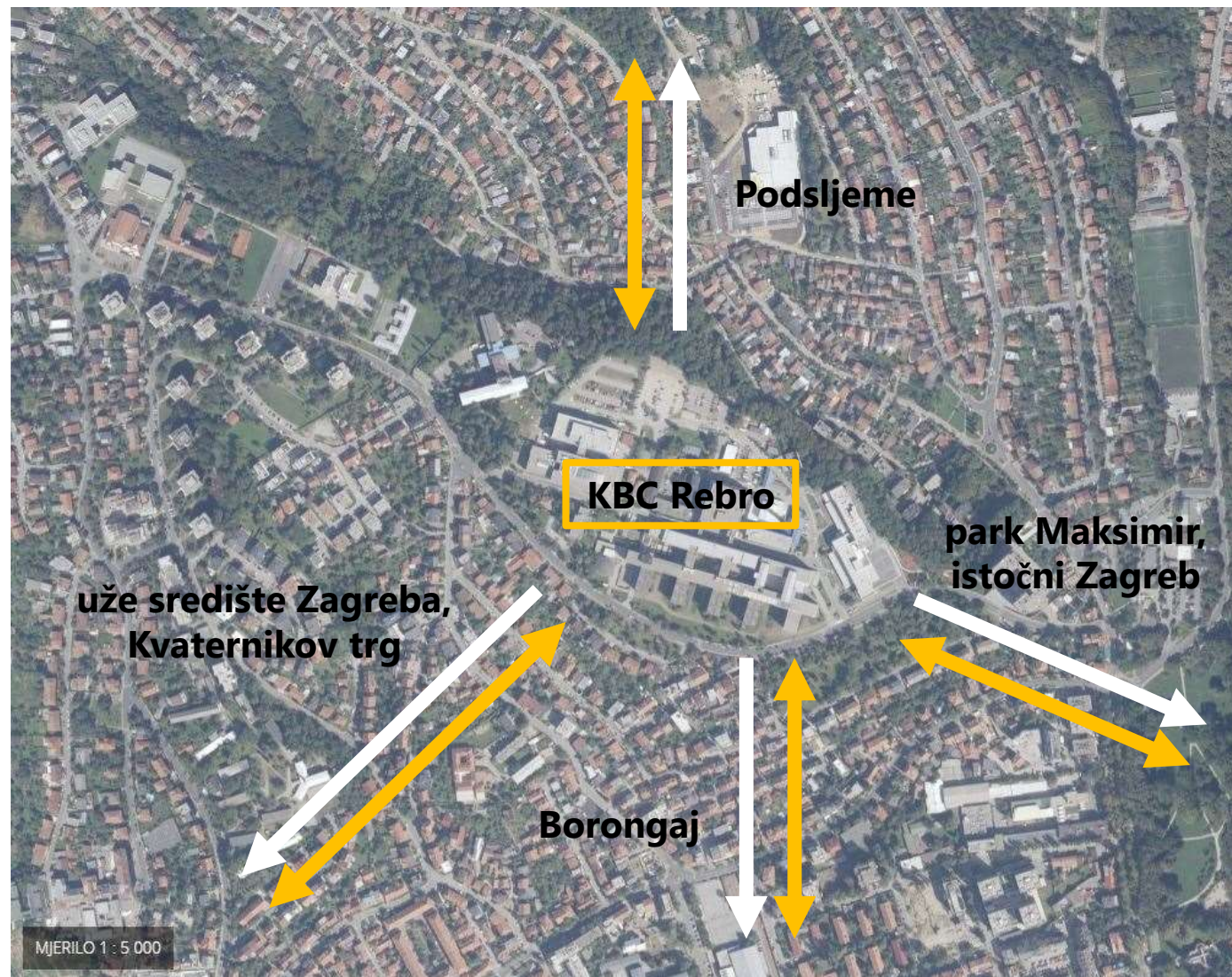
smještaj u gradu



koridori kretanja



kontekst prostora



Izvor:
Geoportal DGU

sudionici u prometu

javni prijevoz
– linije ZET-a



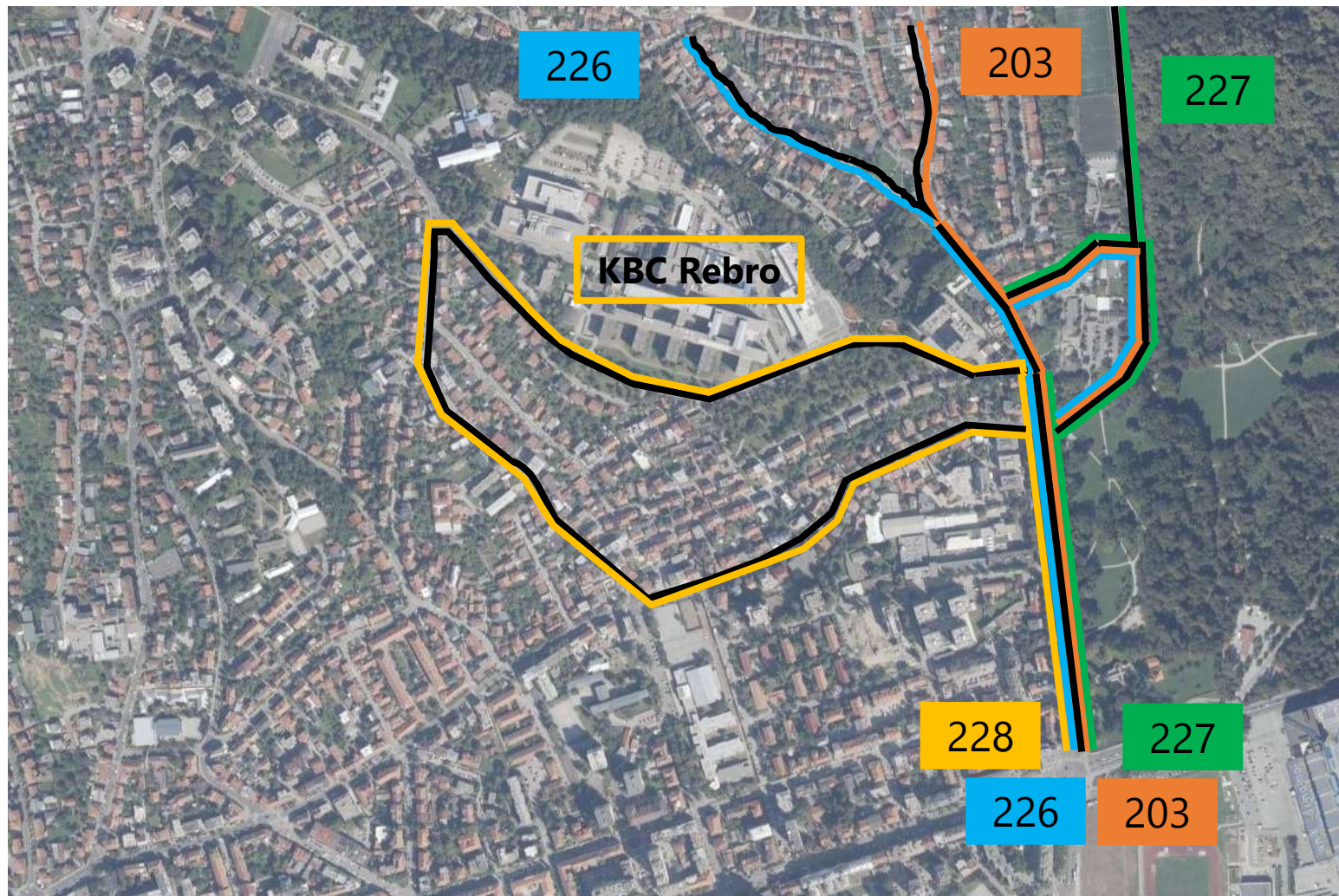
koridori kretanja
automobilskog
prometa



pješaci,
biciklisti,
ostali



kontekst prostora



Izvor:
Geoportal DGU

unutarnji prostor KBC-a Rebro

parking

prijevoz unutar
bolničkog
kompleksa

pješački
promet

kontekst prostora



Izvor:

Službene stranice KBC-a Rebro, <https://www.kbc-zagreb.hr/kako-do-nas.aspx>

dosadašnji koraci u smjeru poboljšanja situacije

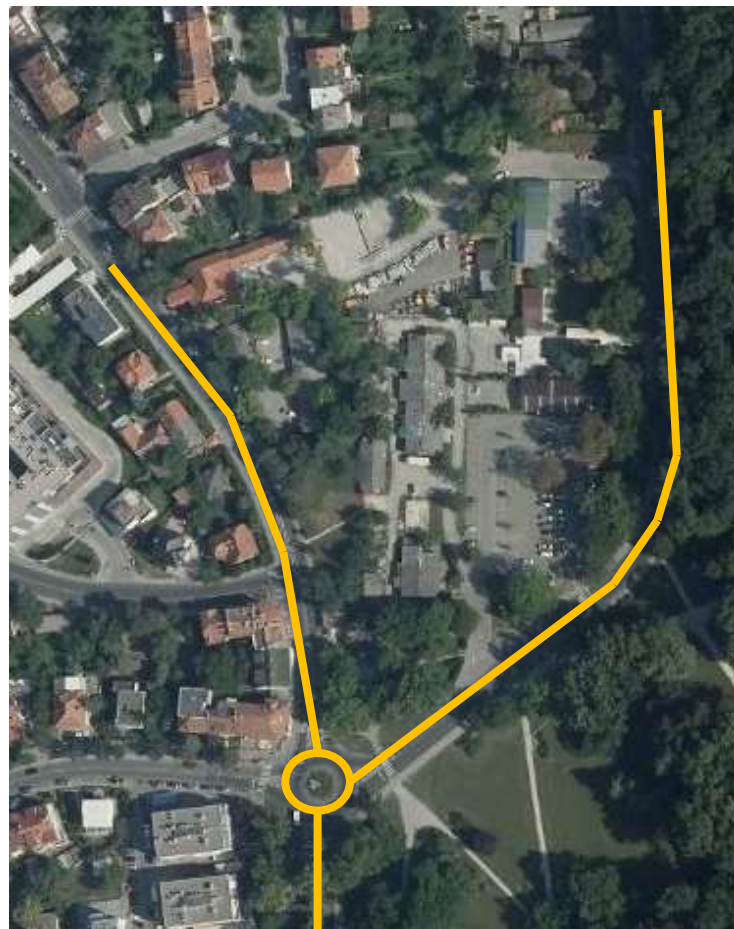
uvođenje češćih polazaka na lokalnim linijama ZET-a

uvođenje nove regulacije prometa na kružnom toku

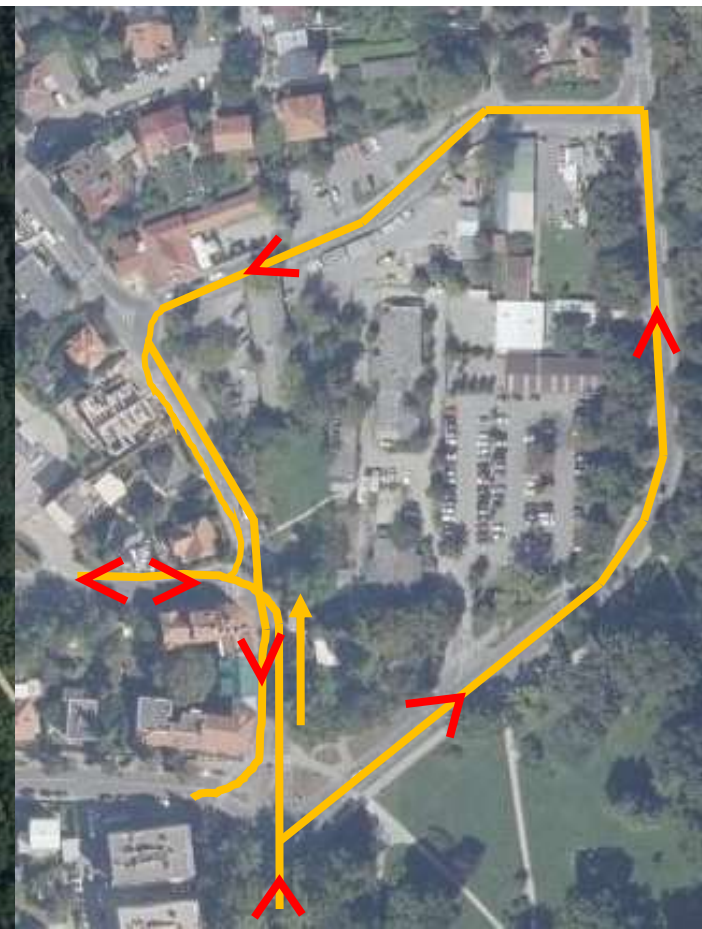
planirana garaža za bicikle u prostoru kompleksa KBC Rebro

kontekst prostora

2016.



2017. - danas

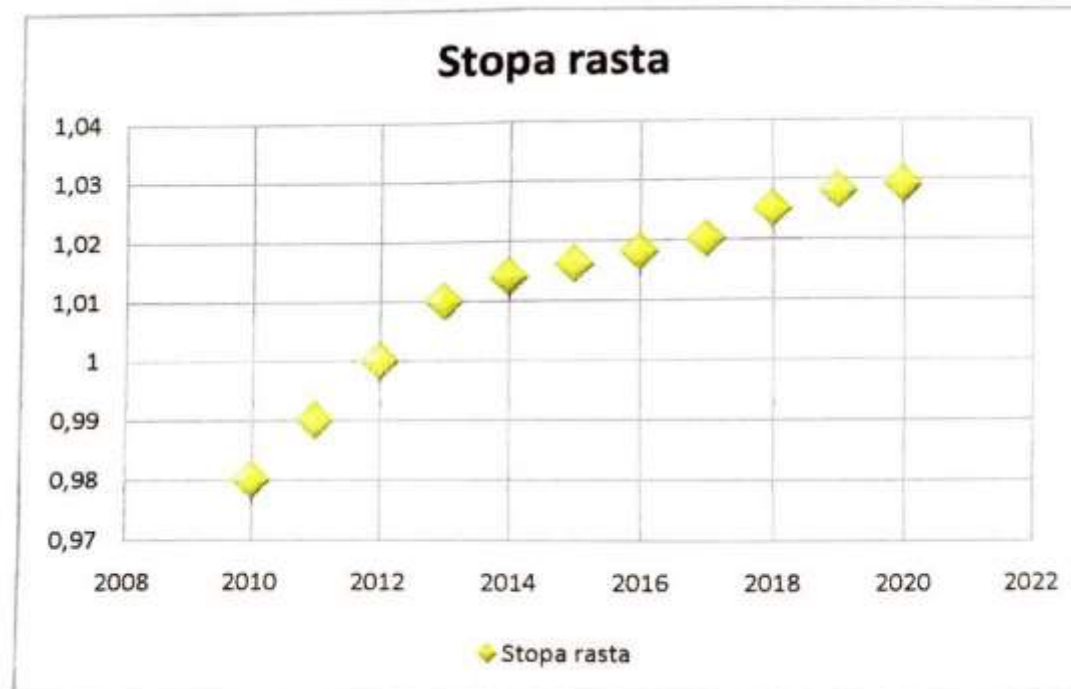


Izvori:

Geoportal DGU, Zagrebancija <https://www.zagrebancija.com/promet-pusteno-krizanje-bukovacke-petrove-prilesje/>

procjena rasta prometa na području GČ Maksimir

trenutno stanje



Slika 5.1 Očekivani rast prometa na području gradske četvrti Maksimir

KBC Rebro u brojkama

trenutno stanje

Područje KBC-a Rebro (2019.)		Javna garaža Rebro	
Broj liječnika	1204	Ukupan broj parkirnih mjesta	664
Ukupan broj zaposlenika	6005	*Broj rezerviranih parkirnih mjesta za zaposlenike	332
Broj pacijenata na godišnjoj razini	1 576 625	Parking u sklopu kompleksa KBC-a Rebro	
Prosječan broj vozila na dnevnoj razini	1300-1500	Ukupan broj parkirnih mjesta	? (neuređen)

Izvori:

Službene stranice KBC-a Rebro, <https://www.kbc-zagreb.hr/kbc-zagreb-kroz-brojke.aspx>

Službene stranice Zagrebačkog Holdinga, <https://www.zagrebparking.hr/djelatnosti/javne-garaze/garaze-cijene-i-uvjeti-parkiranja/javna-garaza-rebro/215>

*informacija dobivena od kontakta iz ZagrebParkinga

**problematični aspekti
šireg prostora u koji je
smješten KBC Rebro**

nedostatak dugoročne
perspektive u urbanom
planiranju

neplanska i točkasta
izgradnja u užoj i široj
okolici

zanemarivanje
zdravstvene i prometne
infrastrukture

centralni položaj
Zagreba u državi

**uzroci
trenutnih
problema**

**prekomjerna izgradnja
stambenih objekata na
Podsljemenu i Maksimiru**

**neuspjeli projekti
rasterećenja zdravstvenog
sustava**

**trenutno
stanje**

**nezadovoljavajuća
mobilnost klijenata,
zaposlenika i stanara**

Prostor **na obodima** KBC-a
Zagreb Rebro

trenutno
stanje

~

nezadovoljavajuća
mobilnost klijenata,
zaposlenika i stanara



Izvor: Autori, fotografije nastale 29. studenog, 2021. od 7:30 – 8:00 sati

Prostor **unutar** KBC-a
Zagreb Rebro

trenutno
stanje

~

nezadovoljavajuća
mobilnost klijenata,
zaposlenika i stanara



Izvor: Autori, fotografije nastale 29. studenog, 2021. od 7:30 – 8:00 sati

Izvor:
Geoportal DGU

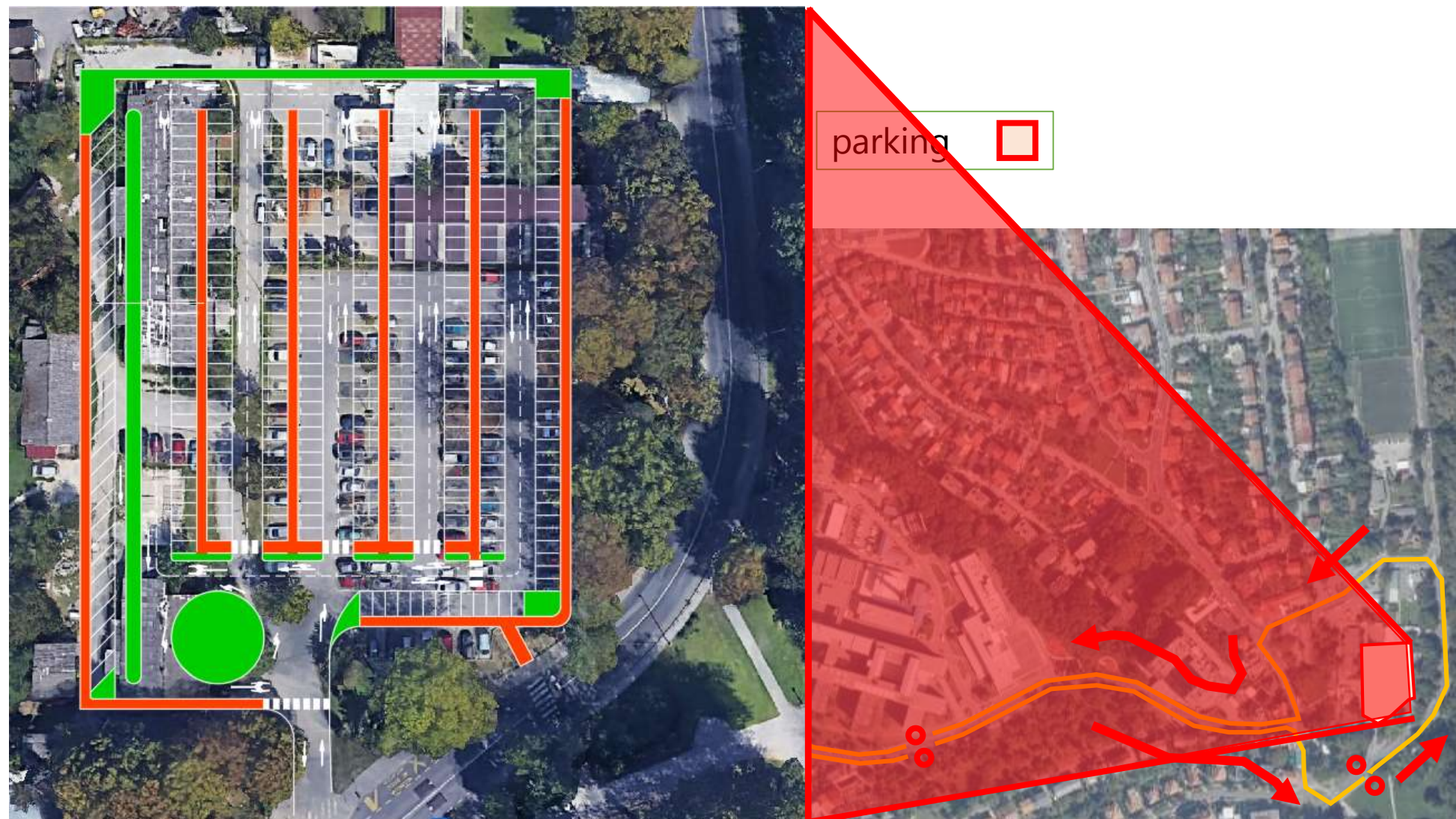
Područje u **okolici** KBC-a Rebro

prijedlog rješenja

prijedlozi mjera
poboljšanja

**Park&ride i
proširenje parkinga-**
Prilesje
(porast na 357 mjesta)

**posebna zona
parkinga –** Kišpatićeva



Izvor:
Geoportal DGU

Područje u **okolici** KBC-a Rebro

prijedlog rješenja



prijedlozi mjera
poboljšanja

PRILAGODBA VOZNOG REDA JAVNOG AUTOBUSNOG PRIJEVOZA

određeni polasci autobusa na linijama **203** i **226** prometuju do kružnog toka Bukovačka cesta – Ulica Barutanski jarak radnim danom u vremenu od 8:00 – 16 sati

Izvor:
Geoportal DGU

Područje u **okolici** KBC-a Rebro

prijedlog rješenja

prijedlozi mjera
poboljšanja



→ **Next bike** – površina za
ostavljanje i preuzimanje
bicikala

→ površina za ostavljanje
električnih romobila i
bicikala

Područje unutar KBC Rebro

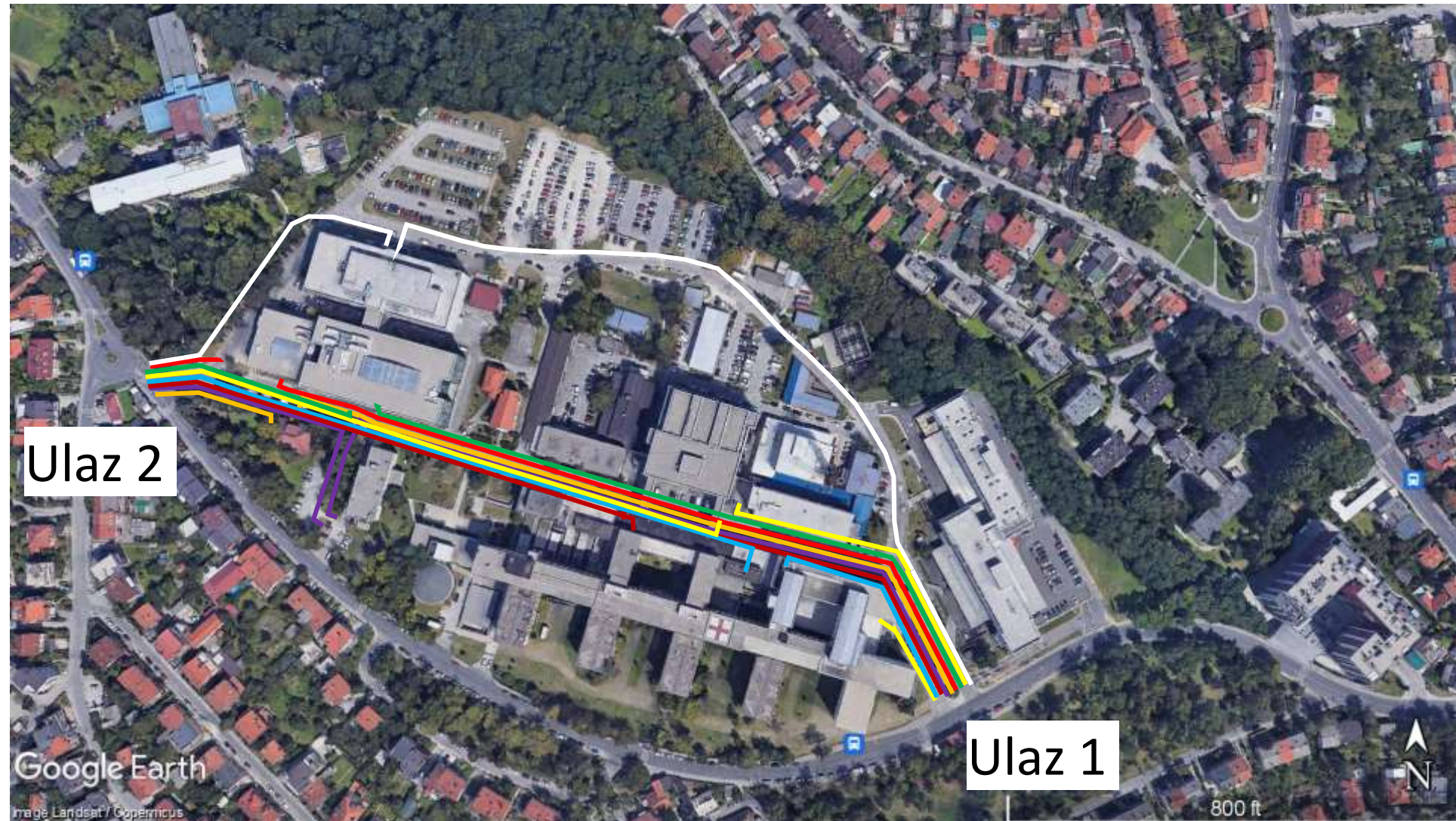
prijedlog rješenja

Optimizacija sustava
orijentacije za pješake
unutar kompleksa
KBC-a Rebro

kombinacija
putokaza i
obojanih puteva

ulaz u kompleks i
putokazi na dva
različita ulaza

Izvor:
Geoportal DGU



prijedlog rješenja

Područje unutar KBC Rebro

uređenje parkinga uz
Bijelu zgradu


- **kratkoročno**
(0-1 godina): niveliranje i uređenje parkinga
- **dugoročno**
(5-10 godina): parking garaža



Izvor:
Geoportal DGU

prijedlog rješenja

sažetak prijedloga



Predložena mjera poboljšanja	Ciljana skupina	Ciljani prostor realizacije
Park&ride i proširenje parkinga – Prilesje	klijenti, zaposlenici	izvan kompleksa KBC-a Rebro
Posebna zona parkinga – Kišpatićeva	klijenti, stanari, zaposlenici	izvan kompleksa KBC-a Rebro
Prilagodba voznog reda javnog autobusnog prijevoza	stanari (primarno sjeverno od kompleksa)	izvan kompleksa KBC-a Rebro
Površina za ostavljanje i preuzimanje bicikala i električnih romobila	klijenti, stanari, zaposlenici	izvan kompleksa KBC-a Rebro
Optimizacija sustava orijentacije za pješake unutar kompleksa KBC-a Rebro	klijenti	unutar kompleksa KBC-a Rebro
Uređenje parkinga uz <i>Bijelu zgradu</i>	klijenti, zaposlenici	unutar kompleksa KBC-a Rebro

povećanje mobilnosti
klijenata, zaposlenika
i stanara

LITERATURA I IZVORI

Čaldarović, O. i Šarinić, J. (2017). *Suvremeni grad – javni prostori i kultura življenja*. Zagreb: Jesenski i Turk.

Dadić, I. (2010). *Studija unapređenja prometa na području gradske četvrti Maksimir*. Zagreb: Institut prometa i veza.

Poljanec-Borić, S. (2012). Društvena dioba prostora u tranziciji: Tipologija negativnih smjerova i moguće društvene posljedice. U: Svirčić Gotovac i Zlatar (ur.). *Akteri društvenih promjena u prostoru; transformacija prostora i kvalitete života u Hrvatskoj*, (67-83).

Svirčić, Gotovac A., Zlatar, J. (2012). ur. *Akteri društvenih promjena u prostoru: transformacija prostora i kvaliteta života u Hrvatskoj*, Zagreb: IDIZ.

Geoportal DGU, <https://geoportal.dgu.hr/>, pristupljeno: 2. prosinca 2021.

Službene stranice KBC-a Rebro, <https://www.kbc-zagreb.hr/kbc-zagreb-kroz-brojke.aspx>, <https://www.kbc-zagreb.hr/kako-don-nas.aspx>, pristupljeno: 2. prosinca 2021.

Službene stranice Zagrebačkog Holdinga, <https://www.zagrebparking.hr/djelatnosti/javne-garaze/garaze-cijene-i-uvjeti-parkiranja/javna-garaza-rebro/215>, pristupljeno: 2. prosinca 2021.

Zagrebancija, <https://www.zagrebancija.com/promet-pusteno-krizanje-bukovacke-petrove-prilesje/>, pristupljeno: 2. prosinca 2021.



Hvala na pozornosti!



Projekt "UrbanSTEM – za gradove i zajednice budućnosti"

Interdisciplinarna radionica za studente – Prostor i organizacija prometa u Gradu Zagrebu

Mirna Bakula FFZG, **Miroslav Mihetec** FFZG, **Iva Oroz** PMF, **Luka Vidan** FPZG, **Blaženka Vučemilović-Grgić** GFZG